

PROiN Łukasz Czeczot  
Projektowanie i Nadzór

ul. Miłkowskiego 2  
21-500 Biała Podlaska



tel. 506 163 499

Rodzaj opracowania:

EGZ.

## PROJEKT

# ARCHITEKTONICZNO-BUDOWLANY

Nazwa zamierzenia budowlanego:

Remont ogroduzenia przy kościele rzym.-kat. pw. św. Anny w Tucznej

Obiekt:

Ogrodzenie

Lokalizacja inwestycji:

Działka nr ewid. 502/5, 502/4  
Jednostka ewidencyjna: 060117\_2 Tuczna  
Obręb ewidencyjny: 0012 Tuczna  
Id działki: 060117\_2.0012.502/5, 060117\_2.0012.502/4

Nazwa i adres inwestora:

Parafia rzym.-kat. pw. św. Anny w Tucznej  
21-523 Tuczna

Funkcja	Imię i Nazwisko	Specjalność/ Nr uprawnień	Data opracowania	Podpis
Projektant	mgr inż. arch. Natalia Żurkowska	Architektoniczna 219/LBOKK/2017	kwiecień 2024	
Projektant	mgr inż. Łukasz Czeczot	Konstrukcyjno- budowlana LUB/0129/PWBKb/23	kwiecień 2024	

Biała Podlaska, kwiecień 2024 r.

# **SPIS ZAWARTOŚCI PROJEKTU:**

## **STRONA TYTUŁOWA PROJEKTU ARCHITEKTONICZNO-BUDOWLANEGO**

**str. 1**

## **SPIS ZAWARTOŚCI**

**str. 2**

## **OPIS PROJEKTU ARCHITEKTONICZNO-BUDOWLANEGO**

**str. 3-6**

## **PLAN SYTUACYJNY**

– rys. nr 1

**str. 7**

## **WIDOK I RZUT OGRODZENIA NR 1**

– rys. nr 2

**str. 8**

## **WIDOK I RZUT OGRODZENIA NR 2**

– rys. nr 3

**str. 9**

## **WIDOK I RZUT OGRODZENIA NR 3**

– rys. nr 4

**str. 10**

## **WIDOK I RZUT OGRODZENIA NR 4**

– rys. nr 5

**str. 11**

## **WIDOK I RZUT OGRODZENIA NR 5**

– rys. nr 6

**str. 12**

## **WIDOK I RZUT OGRODZENIA NR 6**

– rys. nr 7

**str. 13**

## **WIDOK I RZUT OGRODZENIA NR 7**

– rys. nr 8

**str. 14**

## **WIDOK I RZUT OGRODZENIA NR 8**

– rys. nr 9

**str. 15**

## **PRZĘKRÓJ A-A**

– rys. nr 10

**str. 16**

## **OŚWIADCZENIE PROJEKTANTÓW**

**str. 17**

# **OPIS PROJEKTU**

## **ARCHITEKTONICZNO-BUDOWLANEGO**

**Remontu ogrodenia przy kościele rzym.-kat. pw. św. Anny, zlokalizowanego na działkach o nr geodezyjnych 502/5 i 502/4, położonych w miejscowości Tucznna, gmina Tucznna.**

### **I. PODSTAWA OPRACOWANIA**

Podstawą niniejszego opracowania stanowią:

- zlecenie inwestora,
- inwentaryzacja i oględziny w terenie, pomiary inwentaryzacyjne,
- obowiązujące przepisy techniczne, rozporządzenia, normy.

### **II. ZAKRES OPRACOWANIA**

Przedmiotem zamierzenia budowlanego jest remont ogrodenia przy kościele rzym.-kat. pw. św. Anny w Tucznnej.

### **III. OCHRONA KONSERWATORSKA**

Kościół w Tucznnej wraz z ogrodeniem wpisany jest do rejestru zabytków pod nr A-285. Projekt architektoniczno-budowlany remontu ogrodenia przy kościele został uzgodniony z wojewódzkim konserwatorem zabytków.

### **IV. EKSPERTYZA TECHNICZNA I STAN ISTNIEJĄCY**

Istniejące ogrodenie zostało wykonane w XIX w. Mury i słupy ogrodenia wykonane z cegły pełnej. Furtki i brama o konstrukcji metalowej. Posadowienie ogrodenia określa się na głębokości poniżej poziomu przemarzania gruntu. Stwierdzono uszkodzenia i ubytki w ogrodeniu.

Tynki ogrodenia są popękane i zarysowane. Detale architektoniczne są niekompletne i wymagają utrzymania oraz rekonstrukcji. Przewiduje się naprawę tych elementów. Aby zapobiec dalszej degradacji i pogorszeniu stanu technicznego elementów obiektu, konieczne jest wykonanie remontu wyprawy tynkarskiej ogrodenia.

W świetle dokonanej ekspertyzy technicznej poszczególnych elementów obiektu, przedstawionej wyżej - należy stwierdzić, iż ogrodenie jest w średnim stanie technicznym wg przepisów techniczno-budowlanych, w tym z obecnie obowiązującymi przepisami rozporządzenie Ministra Infrastruktury z dnia 12 kwietnia 2002 r. w sprawie warunków technicznych, jakim powinny odpowiadać budynki i ich usytuowanie.

**Należy dokonać remontu i innych prac budowlanych zawartych w niniejszej dokumentacji aby uchronić obiekt przed dalszą degradacją i niszczeniem.**



## V. CHARAKTERYSTYCZNE PARAMETRY TECHNICZNE

- a) wysokość ogrodzenia – 2,08 m
- b) wysokość bramy – 6,71 m
- c) długość całkowita – 187,43 m

w tym:

- ogrodzenie nr 1 – 40,32 m,
- ogrodzenie nr 2 – 5,20 m,
- ogrodzenie nr 3 – 40,54 m,
- ogrodzenie nr 4 – 19,58 m,
- ogrodzenie nr 5 – 17,05 m,
- ogrodzenie nr 6 – 18,27 m,
- ogrodzenie nr 7 – 40,91 m,
- ogrodzenie nr 8 – 5,56 m.

Bilans terenu pozostaje bez zmian.

## VI. OPINIA GEOTECHNICZNA ORAZ INFORMACJE O SPOSOBIE POSADOWIENIA

Na podstawie oględzin terenu w okolicach planowanej inwestycji stwierdzono występowanie gruntów o warstwach równoległych do powierzchni terenu. Poziom wody gruntowej występuje poniżej poziomu posadowienia istniejących fundamentów. Zgodnie z normą PN-81/B-03020 (Grunty budowlane. Posadowienie bezpośrednie budowli. Obliczenia statyczne i projektowe) głębokość przemarzania gruntów dla rejonu lokalizacji projektowanego zamierzenia wynosi 1,0m. Nie stwierdzono występowania gruntów nasypanych oraz niekorzystnych zjawisk geologicznych. Warunki gruntowe oceniono jako proste. Zgodnie z przepisami rozporządzenia Ministra Transportu, Budownictwa i Gospodarki Morskiej z dnia 25 kwietnia 2012 r. w sprawie ustalania geotechnicznych warunków posadowienia obiektów budowlanych. W oparciu o powyższą ocenę dokonaną dla ustalenia geotechnicznych warunków posadowienia obiektu przyjęto nośność gruntu 0,18Mpa.

## VII. OPIS PROJEKTOWANYCH PRAC

Wykonane z cegły pełnej i otynkowane ogrodzenie, a także metalowe furtki oraz brama wymagają remontu, jak również odtworzenia zniszczonych lub brakujących detali architektonicznych.

### Prace remontowe ogrodzenia obejmują:

- remont blaszanego zadaszenia słupów przy furtce oraz bramy,
- czyszczenie wraz z impregnacją pokrycia dachowego ogrodzenia (dachówka ceramiczna),
- remont i odtworzenie zniszczonych elementów tynków ogrodzenia,
- odtworzenie zniszczonych lub brakujących detali architektonicznych ogrodzenia,
- malowanie elewacji farbą dostosowaną do rodzaju podłoża w kolorystyce zbliżonej do kolorystyki kościoła,
- oczyszczenie metalowych elementów bramy i furtki z produktów korozji oraz resztek farby metodą strumieniowo-ścierną,
- malowanie metalowych furtek oraz bramy farbą dostosowaną do rodzaju podłoża w kolorystyce zbliżonej do kolorystyki oryginalnej ogrodzenia, ustalonej w trakcie prac odkrywkowych.

W miarę potrzeb usunąć fragmenty tynków o nieodpowiedniej przyczepności oraz fragmenty zawilgoconych tynków w rejonach nieszczelnych obróbek blacharskich.

W istniejących odstonietych spekaniach muru należy zastosować zaprawę wapienną do uzupełnień o dobrej przyczepności, przeznaczoną do obiektów zabytkowych.

Dezynfekcję powierzchni elewacji w miejscach występowania korozji biologicznej (mchy, porosty, glony) oraz w miejscach po skutym tynku, przeprowadzić preparatami bakterio-grzybo- i glonobójczymi.

Odsolenie odstonietych partii wiatku cokołu wykonać preparatami odsalającymi. Po umyciu i osuszeniu ścian cokołu oraz po wykonaniu impregnacji zabezpieczającej ścianę cokołu przed przenikaniem soli do nowego tynku – wykonać należy tynki renowacyjne. Tynki ścian powyżej cokołu uzupełnić tynkami przeznaczonymi do obiektów zabytkowych o fakturze zbliżonej do tynków oryginalnych, które należy ustalić w trakcie prac odkrywkowych (tynk wapienny).

Prace tynkarskie należy wykonywać w temperaturze od +5 do +25°C, a świeżą zaprawę zabezpieczać przed gwałtownym wysychaniem.

Należy wykonać malowanie tynków i elementów architektonicznych zewnętrznych zgodnie z proponowaną kolorystyką, farbami dostosowanymi do rodzaju podłoża, paroprzepuszczalnymi silikatowymi (krzemianowymi), 2-krotnie, po uprzednim ich zagruntowaniu preparatami głęboko penetrującymi. Szczegółową kolorystykę uzgodnić z WKZ.

Celem remontu ogrodzenia jest uchronienie przed dalszym niszczeniem, poprawa stanu technicznego obiektu oraz przywrócenie jego estetyki.

**Przygotowanie terenu robót, zabezpieczenie placu budowy, wykonanie bezpiecznych przejść i przejazdów, zabezpieczenie okien i drzwi elewacji budynku.**

Przed rozpoczęciem prac budowlanych teren inwestycji należy zabezpieczyć. Obiekt na czas trwania robót będzie obiektem czynnym. Należy wykonać daszki nad przejściami oraz wejściami. Przy rusztowaniach stosować siatki ochronne. Wykonać oznaczenie placu budowy oraz jego ogrodzenie.

#### **Uprzątnięcie terenu budowy**

Odpady budowlane i gruz należy wywieźć na wysypisko śmieci. Po wykonaniu prac budowlanych, teren budowy należy uprzątnąć i doprowadzić do stanu pierwotnego.

### **VIII. KOLORYSTYKA**

Kolorystykę ogrodzenia dobrać w nawiązaniu do kolorystyki budynku Kościoła oraz istniejącego ogrodzenia.

Kolorystykę bramy oraz furtkę ustalić w trakcie prac odkrywkowych, w celu wyboru koloru najbardziej zbliżonego do pierwotnego.

UWAGA: Przed rozpoczęciem prac budowlanych związanych z kolorystyką/przyjętymi materiałami elewacyjnymi, skontaktować się z Konserwatorem Zabytków w celu uzgodnienia/akceptacji ewentualnych odcieni.



## **IX. WYMAGANIA OGÓLNE I INNE UWAGI**

Ostateczny wygląd materiałów, kolorystyki uzgodnić z Wojewódzkim Konserwatorem Zabytków, oddział Biała Podlaska.

Prace remontowe przeprowadzić na obiekcie czynnym.

Przy wyborze materiałów do renowacji tynków, należy wybrać produkty jednego producenta systemu.

Roboty wykonać zgodnie z projektem przestrzegając „Warunków technicznych wykonania i odbioru robót budowlano-montażowych” oraz obowiązujących norm i przepisów prawa budowlanego.

Wszystkie materiały powinny posiadać atest PZH lub ITB. Roboty remontowe wykonać pod nadzorem osób posiadających odpowiednie uprawnienia budowlane.


Sporządził:





MAPA DO CELÓW PROJEKTOWYCH  
dz. 502/4, 502/5  
Skala 1:500

„POLKART” J. Janicki  
Spółka jawna  
21-500 Biała Podlaska, ul. Warszawska 14 p.219  
NIP 537-00-00-845, REGON 060433927  
tel. 83 343-99-21, fax 83 342-13-14



GKN. 6640.1297.2024

nazwa miejscowości TUCZNA

jednostka ewidencyjna 060117\_2 Tuczna

obręb ewidencyjny 0012 – Tuczna

układ współrzędnych  
prostokątnych płaskich 2000 strefa 8

układ odniesienia wysokościowy PL-EVRF2007-NH

sekcja 8.166.15.25.4.4, 8.165.15.05.2.2

Mapa aktualna na dzień 17.04.2024r.  
W obszarze zakreślonym kolorem zielonym bez badania  
Księgi Wieczystej w zakresie obciążenia służebnościami gruntowymi

Wykonał: dnia 17.04.2024r.

GEODETA  
Jerzy Janicki  
Upr. Nr 21748

LEGENDA:

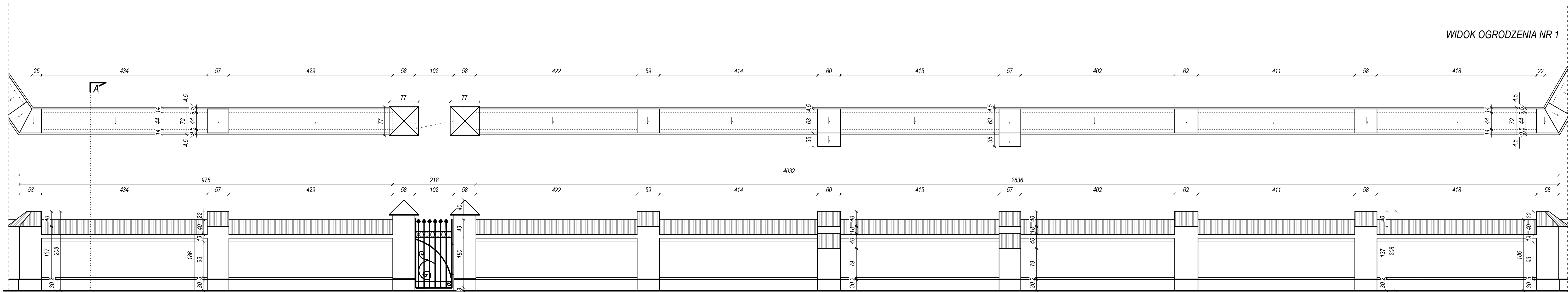
ABCDE-A	Obszar objęty opracowaniem
①	Ogrodzenie objęte opracowaniem

PROiN Łukasz Czezoł Projektowanie i nadzór tel. 506 163 499			PROiN	
PROJEKT ARCHITEKTONICZNO-BUDOWLANY				
RYSUnek:	PLAN SYTUACYJNY			
OBIEKT:	Ogrodzenie			
ADRES:	Id działki: 060117_2.0012.502/5, 060117_2.0012.502/4			
FUNKCJA:	IMIE I NAZWISKO:	NR UPRAWNIENI:	PODPIS:	
Projektant:	mgr inż. arch. Natalia Żurkowska	nr upr. 219/LBOKK/2017 SPECJALNOŚĆ ARCHITEKTONICZNA		
DATA:	kwiecień 2024	SKALA:	1:500	NR RYS.: 1.

Bilans terenu pozostaje bez zmian.

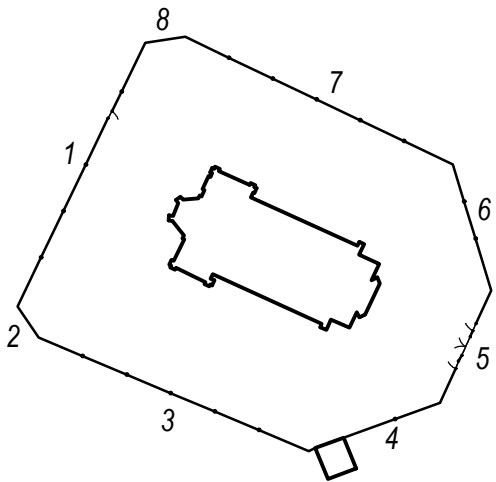
Poświadczam, że niniejszy dokument został opracowany w wyniku prac geodezyjnych i kartograficznych, których rezultaty zawiera operat techniczny pozytywnie zweryfikowany. Jednocześnie informuję, że jestem świadomy odpowiedzialności karnej za złożenie fałszywego oświadczenia.	
Identyfikator zgłoszenie prac geodezyjnych	GKN.6640.1297.2024
Organ służby geodezyjnej, który otrzymał zgłoszenie	Starosta Bialski
Wykonawca prac geodezyjnych	„POLKART” J. Janicki
Nr oraz data sporządzenia dokumentu zawierającego wynik pozytywnej weryfikacji	Protokół weryfikacji Nr GKN.6640.1297.2024_1 z dnia 22.04.2024r.
Imię i nazwisko oraz nr uprawnień zawodowych kierownika prac	Jerzy Janicki Nr uprawnień 21748





WIDOK OGRODZENIA NR 1

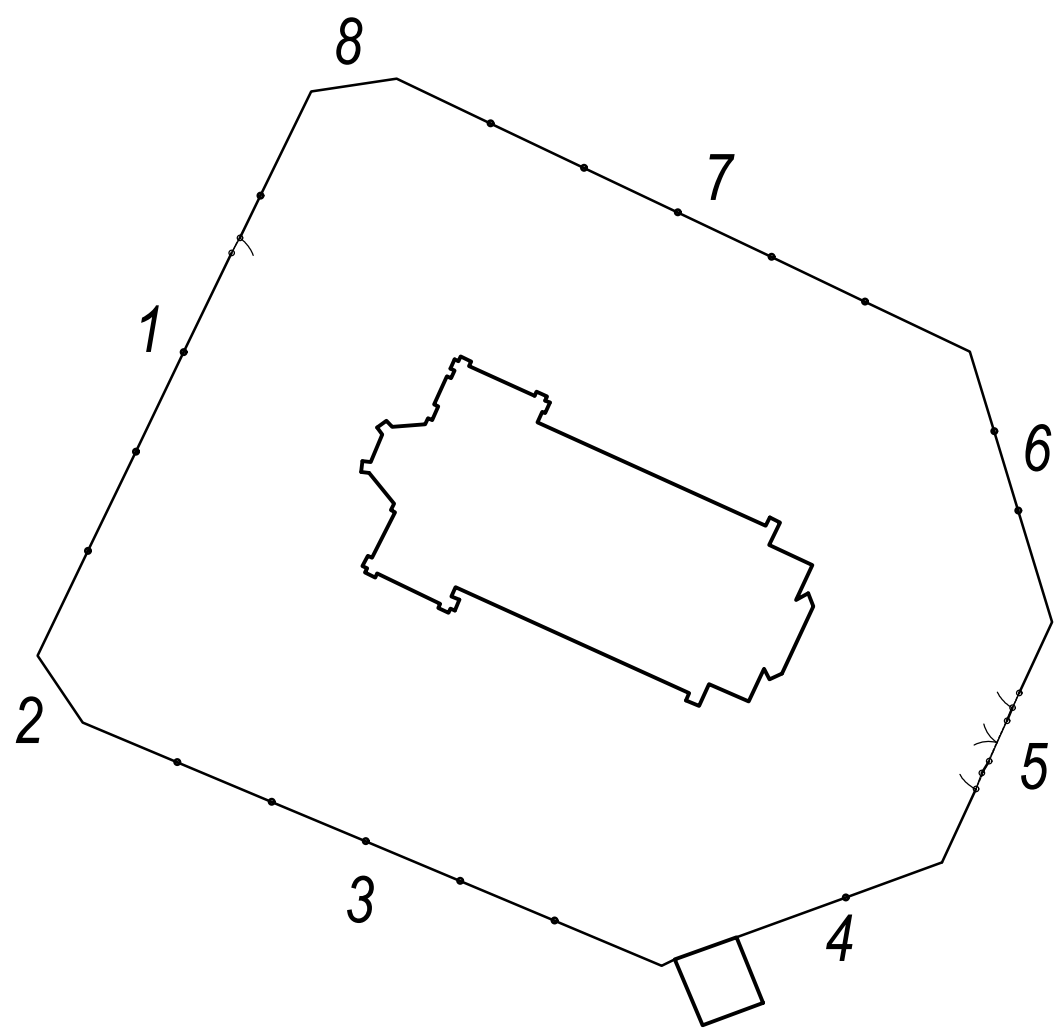
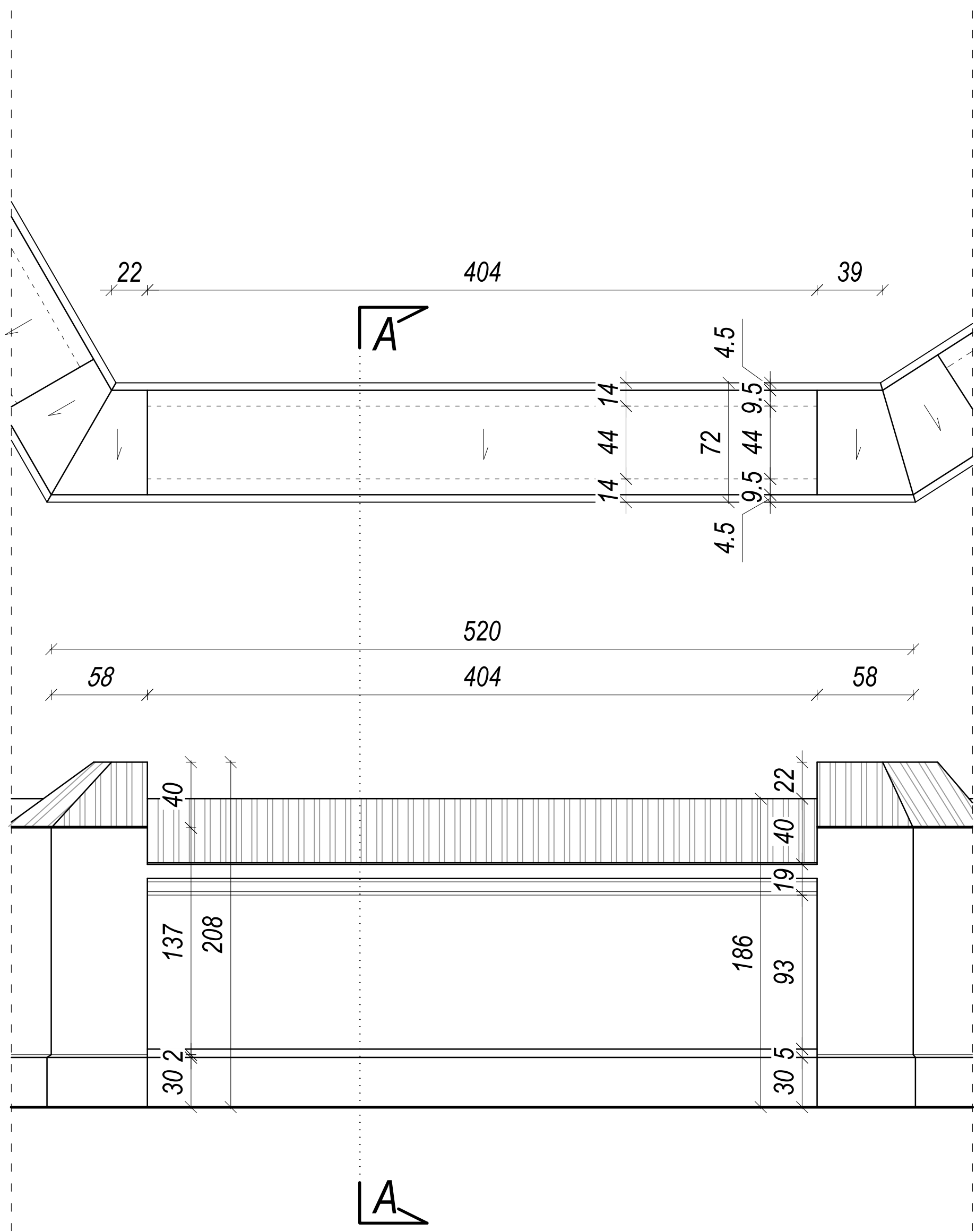
Kolorystykę ogrodzenia dobrać w nawiązaniu do kolorystyki Kościoła oraz uzgodnić z Wojewódzkim Konserwatorem Zabytków.



PROIN Łukasz Czeźczot Projektowanie i nadzór tel. 506 163 499			
PROJEKT ARCHITEKTONICZNO-BUDOWLANY			
WIDOK I RZUT OGRODZENIA NR 1			
Ogrodzenie			
Id działki: 060117_2.0012.502/5, 060117_2.0012.502/4			
PROJEKTANT	mgr inż. arch. Natalia Żurkowska	RYSUJĄCY	mgr inż. Łukasz Czeźczot
PROJEKTANT	mgr inż. Łukasz Czeźczot	RYSUJĄCY	mgr inż. Łukasz Czeźczot
DATA	kwiecień 2024	SKALA	1:50
		WERSJA	2



WIDOK OGRODZENIA NR 2

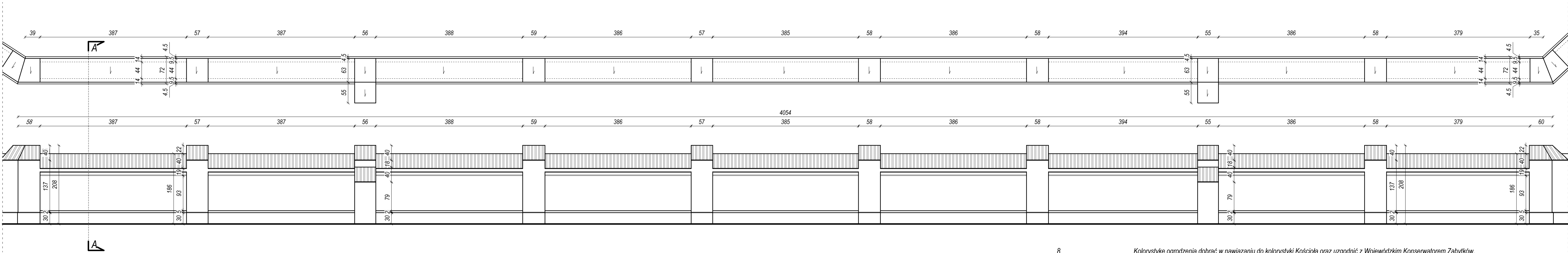


Kolorystykę ogrodzenia dobrać w nawiązaniu do kolorystyki Kościoła oraz uzgodnić z Wojewódzkim Konserwatorem Zabytków.

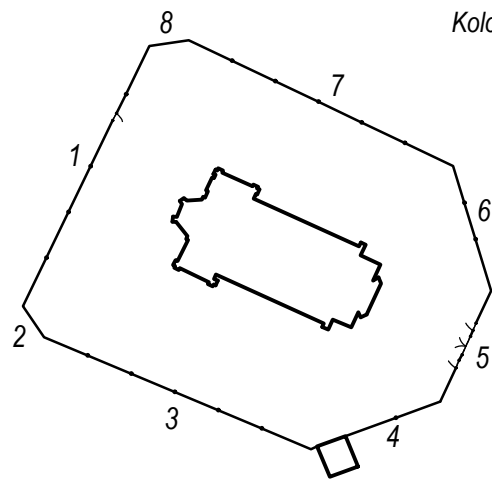
PROiN Łukasz Czeczot Projektowanie i nadzór tel. 506 163 499			
			
PROJEKT ARCHITEKTONICZNO-BUDOWLANY			
RYSUNEK:		WIDOK I RZUT OGRODZENIA NR 2	
OBIEKT:		Ogrodzenie	
ADRES:		Id działki: 060117_2.0012.502/5, 060117_2.0012.502/4	
FUNKCJA:	IMIĘ I NAZWISKO:	NR UPRAWNIENI:	PODPIS:
Projektant:	mgr inż. arch. Natalia Żurkowska	nr upr. 219/LBOKK/2017 SPECJALNOŚĆ ARCHITEKTONICZNA	
Projektant:	mgr inż. Łukasz Czeczot	nr upr. LUB/0129/PWBKb/23 SPECJALNOŚĆ KONSTRUKCYJNO-BUDOWLANA	
DATA:		SKALA:	NR RYS.:
kwiecień 2024		1:50	3.



WIDOK OGRODZENIA NR 3



Kolorystykę ogrodzenia dobrać w nawiązaniu do kolorystyki Kościoła oraz uzgodnić z Wojewódzkim Konserwatorem Zabytków.



PROIN Łukasz Czaczoł Projektowanie i nadzór tel. 506 163 499		
PROIN		
PROJEKT ARCHITEKTONICZNO-BUDOWLANY		
WISOKI: WIDOK I RZUT OGRODZENIA NR 3		
OBJEKT: Ogrodzenie		
KRS: Id działki: 060117_2.0012.502/3, 060117_2.0012.502/4		
PROJEKTANT: mgr inż. arch. Natalia Żurkowska	TYTUŁ: 219ALBOKK/2017	PODPIS:
PROJEKTANT: mgr inż. Łukasz Czaczoł	TYTUŁ: 219ALBOKK/2017	PODPIS:
DATA: kwiecień 2024	SKALA: 1:50	WERSJA: 4.



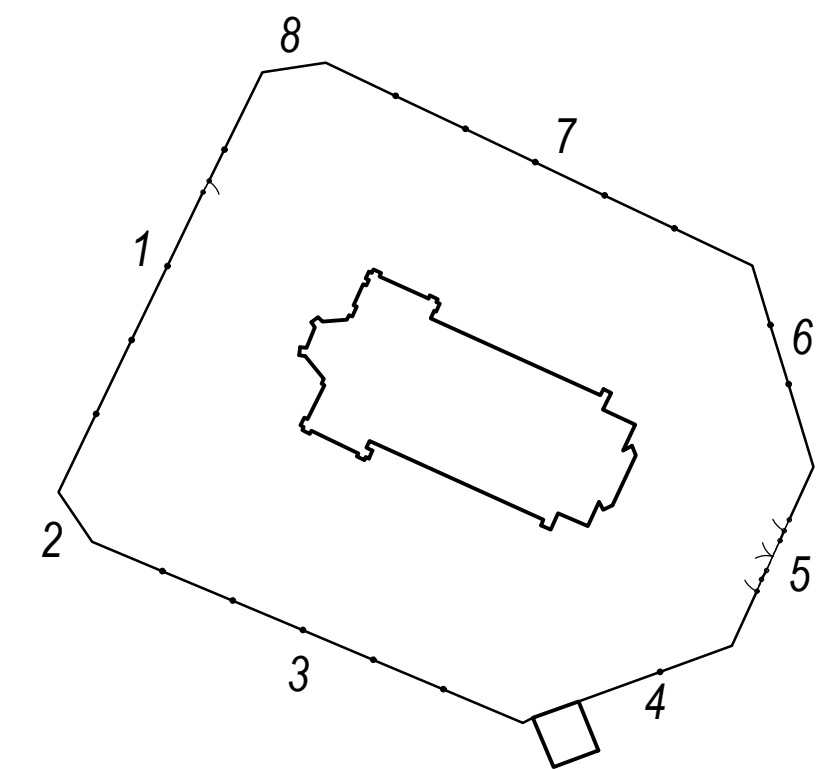
The image displays two architectural drawings of a building facade, likely a long, narrow structure such as a school or institutional building.

**Top Drawing (Plan View):** This drawing shows the layout of the building from above. It features a long, narrow structure with several rooms and a central entrance. The overall length is 1958 units. The width is 406 units. The drawing includes various dimensions for room sizes and wall thicknesses. A section line 'A-A' is indicated, running through the center of the building.

**Bottom Drawing (Section View):** This drawing shows a cross-section of the building, revealing the internal structure and roof profile. The overall height is 406 units. The drawing includes various dimensions for room heights and wall thicknesses. A section line 'A-A' is indicated, running through the center of the building.

**Dimensions (in millimeters):**

- Plan View Dimensions:**
  - Overall Length: 1958
  - Overall Width: 406
  - Room Widths: 39, 50, 423, 438, 56, 410, 56, 410, 31
  - Room Heights: 14, 44, 72, 4.5, 9.5, 4.5, 14, 44, 72, 4.5, 9.5, 4.5
- Section View Dimensions:**
  - Overall Height: 406
  - Room Heights: 186, 137, 208, 186
  - Room Widths: 58, 50, 423, 438, 56, 410, 56, 410, 57
  - Room Depths: 30, 5, 93, 19, 40, 30, 5, 93, 19, 40, 22

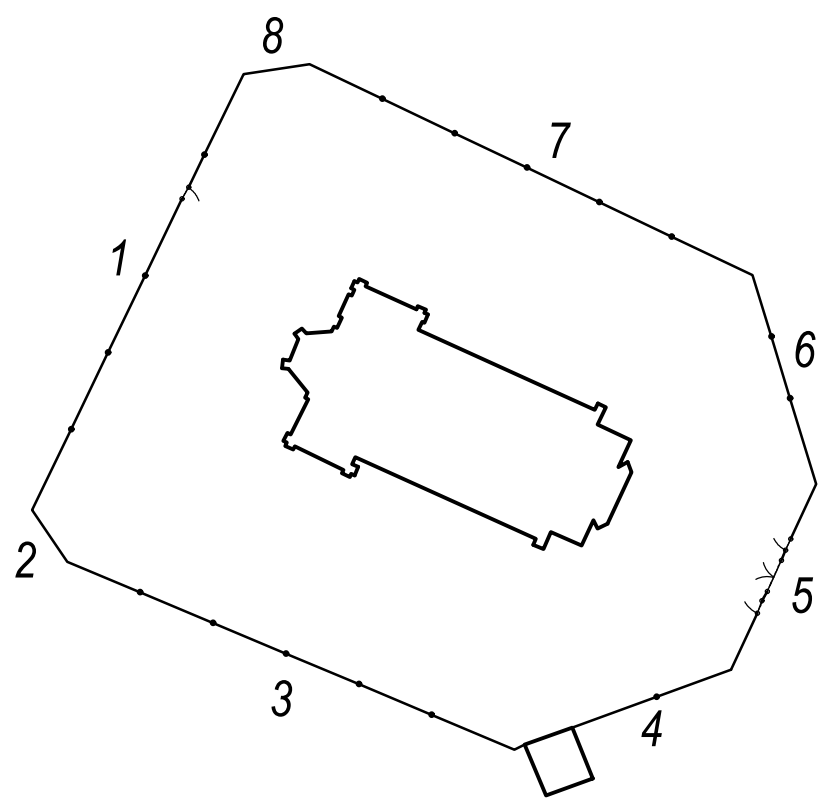
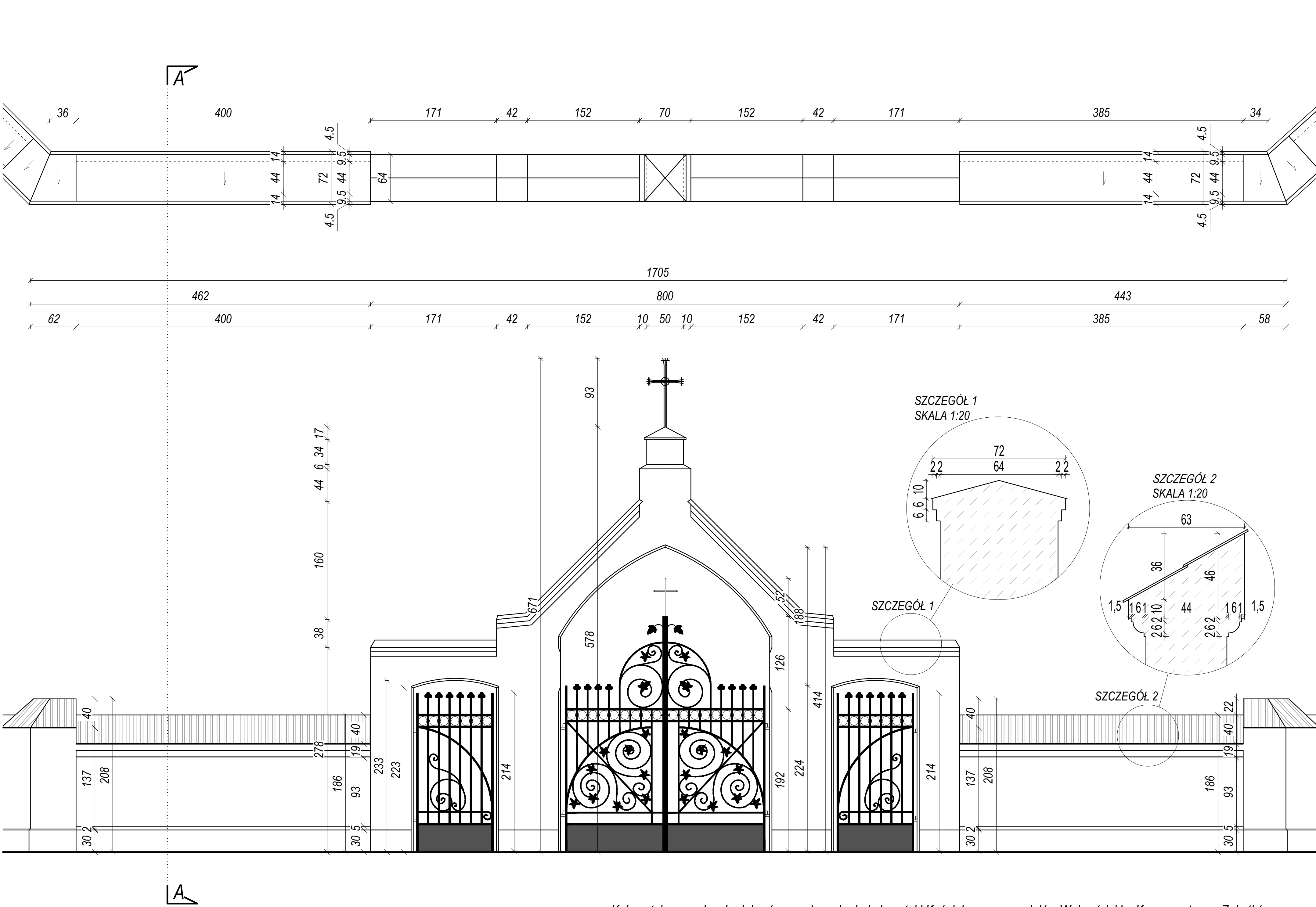


*Kolorystykę ogrodzenia dobrać w nawiązaniu do kolorystyki Kościoła oraz uzgodnić z Wojewódzkim Konserwatorem Zabytków.*

PROIN Łukasz Czeźcot Projektowanie i nadzór tel. 506 163 499  <b>PROIN</b>			
<b>PROJEKT ARCHITEKTONICZNO-BUDOWLANY</b>			
RYSUNEK: <b>WIDOK I RZUT OGRODZENIA NR 4</b>			
OBIEKT: <b>Ogrodzenie</b>			
ADRES: <b>Id działki: 060117 2.0012.502/5, 060117 2.0012.502/4</b>			
RANGA: <b>IME I NAZWISKO:</b>	<b>NR UPRRAWNIENI:</b>	<b>PODPIS:</b>	
Projektant: <b>mgr inż. arch. Natalia Żurkowska</b>	<b>nr upr. 219/LBOKK/2017</b> SPECJALNOŚĆ ARCHITEKTONICZNA		
Projektant: <b>mgr inż. Łukasz Czeźcot</b>	<b>nr upr. LUB/0129/PWBKb/23</b> SPECJALNOŚĆ KONSTRUKCYJNO-BUDOWLANA		
DATA: <b>wiecień 2024</b>	SKALA: <b>1:50</b>	NR RYS.: <b>5.</b>	



WIDOK OGRODZENIA NR 5

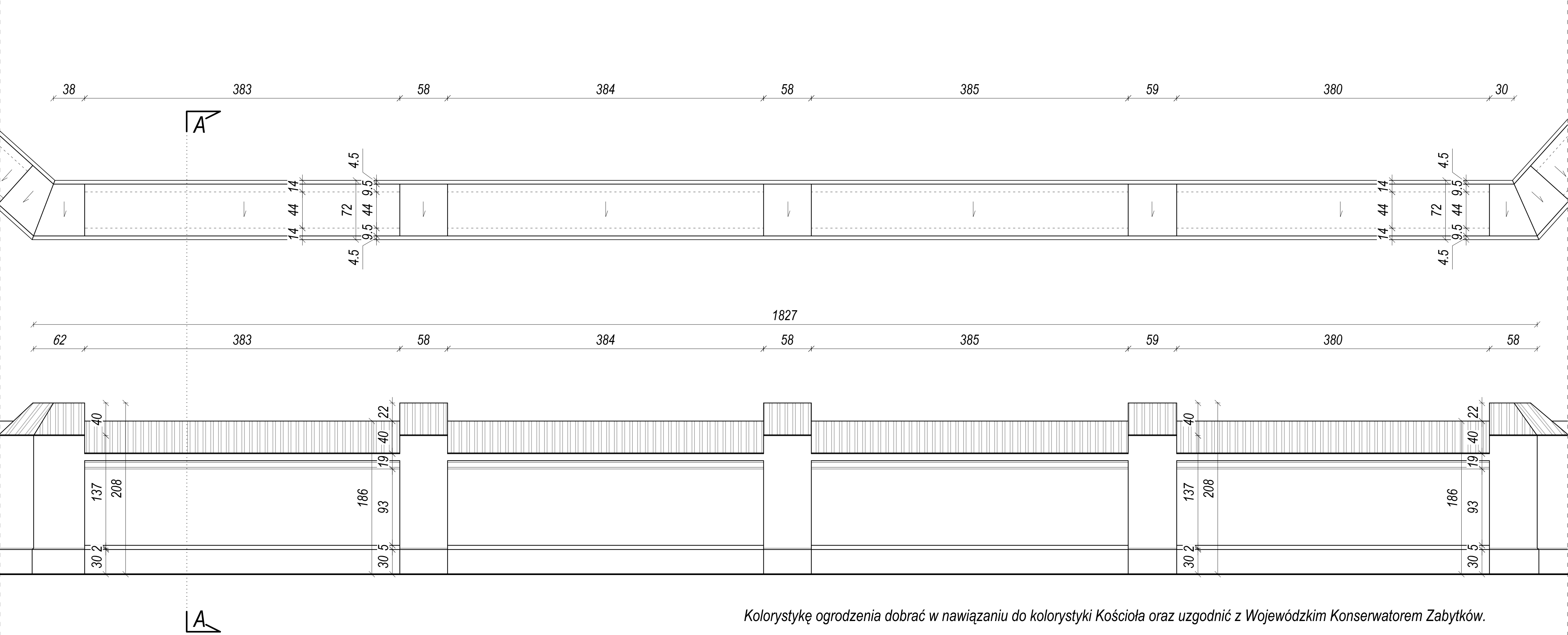


Kolorystykę ogrodzenia dobrać w nawiązaniu do kolorystyki Kościoła oraz uzgodnić z Wojewódzkim Konserwatorem Zabytków.

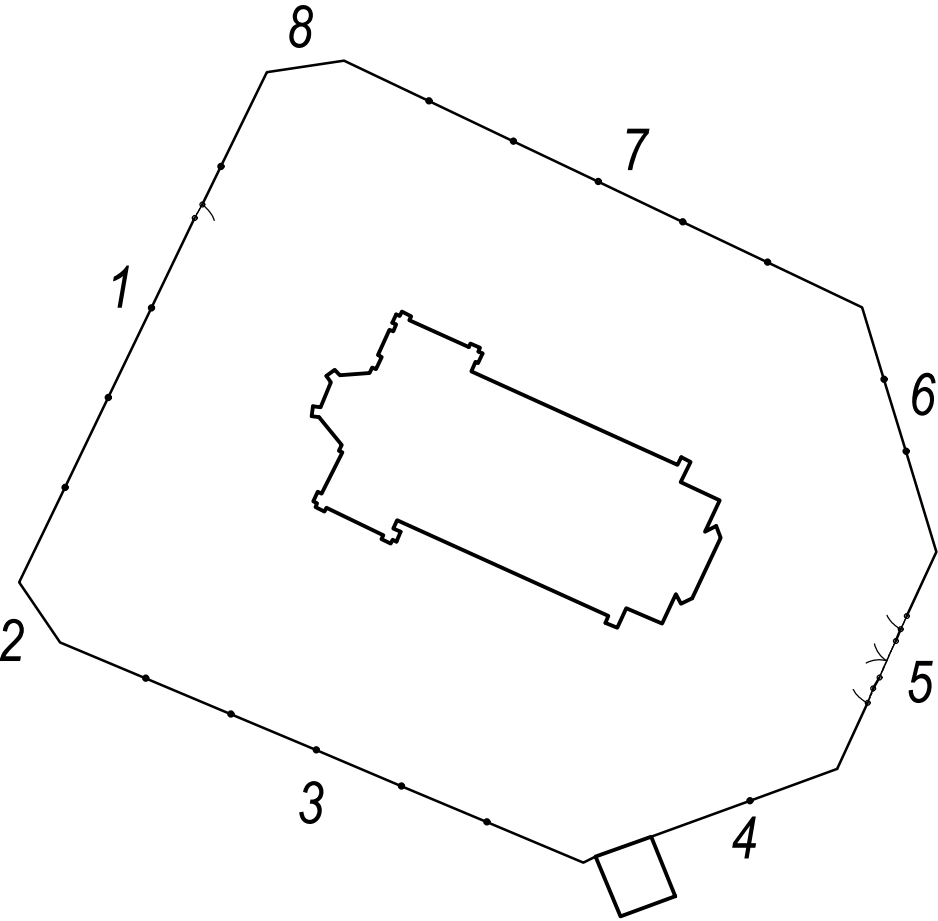
PROIN Łukasz Czezoł Projektowanie i nadzór tel. 506 163 499		
PROJEKT ARCHYTEKTONICZNO-BUDOWLANY		
RYSUNEK:	WIDOK I RZUT OGRODZENIA NR 5	
OBIEKT:	Ogrodzenie	
ADRES:	Id działki: 060117_2.0012.502/5, 060117_2.0012.502/4	
FUNKCJA:	IMIE I NAZWISKO:	NR UPRAWNIEN:
Projektant:	mgr inż. arch. Natalia Żurkowska	nr upr. 219/LBOKK/2017 SPECJALNOŚĆ ARCHYTEKTONICZNA
Projektant:	mgr inż. Łukasz Czezoł	nr upr. LUB/0129/PWBKb/23 SPECJALNOŚĆ KONSTRUKCYJNO-BUDOWLANA
DATA:	SKALA:	NR RYS:
kwiecień 2024	1:50	6.



WIDOK OGRODZENIA NR 6

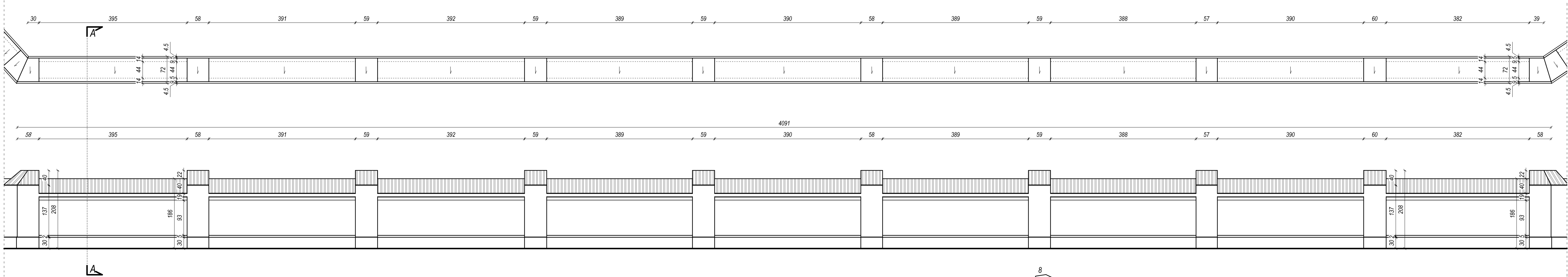


Kolorystykę ogrodzenia dobrać w nawiązaniu do kolorystyki Kościoła oraz uzgodnić z Wojewódzkim Konserwatorem Zabytków.

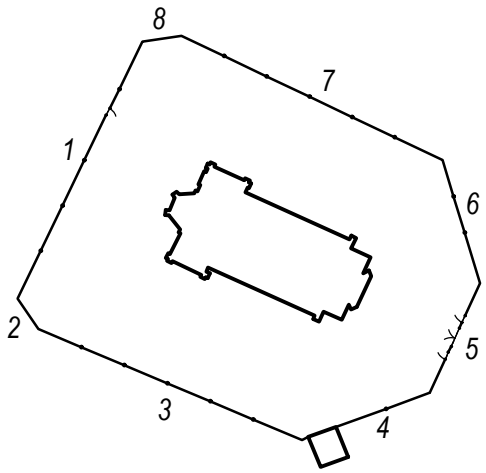


PROiN Łukasz Czeczot Projektowanie i nadzór tel. 506 163 499			
PROiN			
PROJEKT ARCHITEKTONICZNO-BUDOWLANY			
RYSUNEK:	WIDOK I RZUT OGRODZENIA NR 6		
OBIEKT:	Ogrodzenie		
ADRES:	Id działki: 060117_2.0012.502/5, 060117_2.0012.502/4		
FUNKCJA:	IMIĘ I NAZWISKO:	NR UPRAWNIEN:	PODPIS:
Projektant:	mgr inż. arch. Natalia Żurkowska	nr upr. 219/LBOKK/2017 SPECJALNOŚĆ ARCHITEKTONICZNA	
Projektant:	mgr inż. Łukasz Czeczot	nr upr. LUB/0129/PWBKb/23 SPECJALNOŚĆ KONSTRUKCYJNO-BUDOWLANA	
DATA:	kwiecień 2024	SKALA:	NR RYS:
		1:50	7.

WIDOK OGRODZENIA NR 7



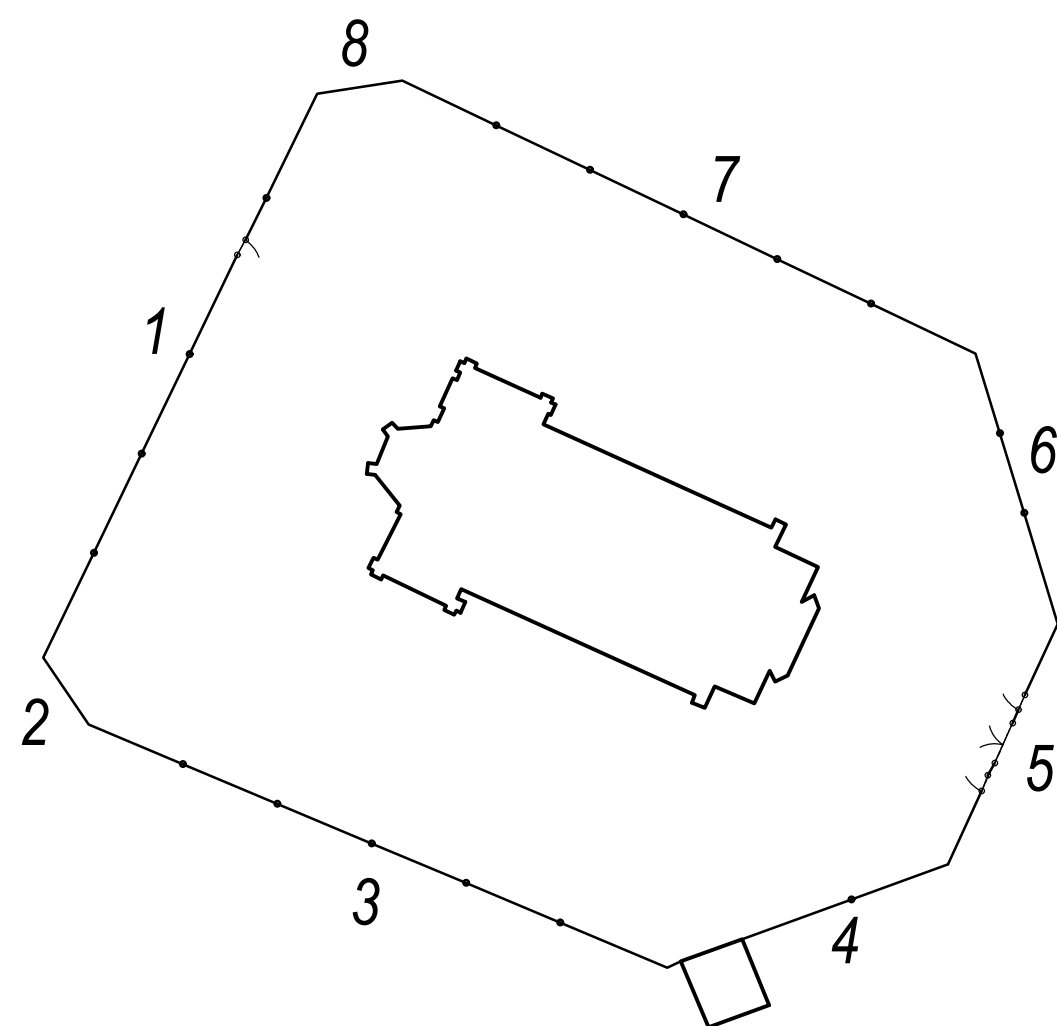
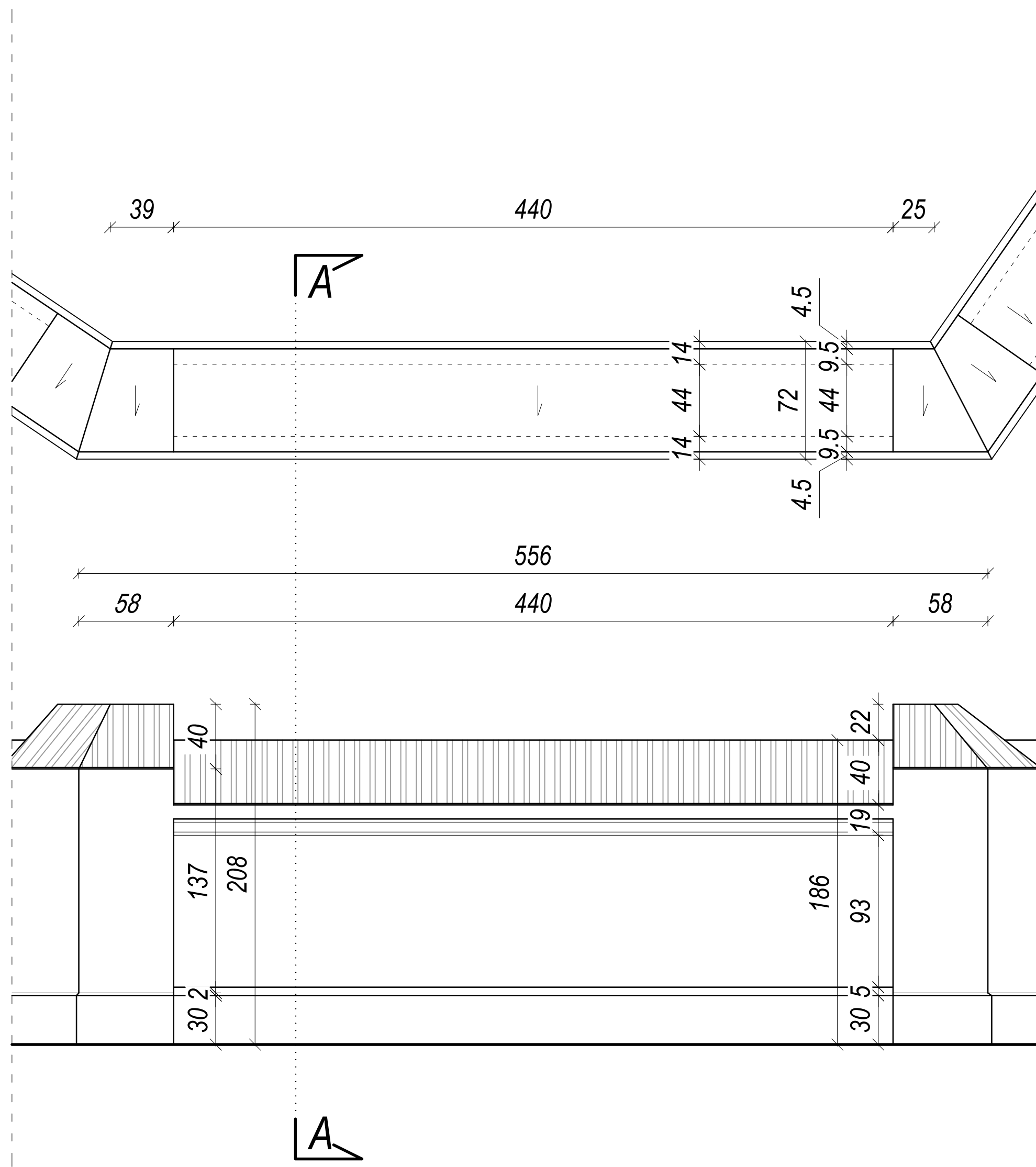
Kolorystykę ogrodzenia dobrać w nawiązaniu do kolorystyki Kościoła oraz uzgodnić z Wojewódzkim Konserwatorem Zabytków.



PROIN Łukasz Czaczoł Projektowanie i rysunek tel. 506 163 499			
PROJEKT ARCHITEKTONICZNO-BUDOWLANY			
WIDOK I RZUT OGRODZENIA NR 7			
Ogrodzenie			
Id działki: 060117_2.0012.502/5, 060117_2.0012.502/4			
PROJEKT	mgr inż. arch. Natalia Żurkowska	mgr inż. Łukasz Czaczoł	mgr inż. Łukasz Czaczoł
PROJEKT	mgr inż. Łukasz Czaczoł	mgr inż. Łukasz Czaczoł	mgr inż. Łukasz Czaczoł
DATA	kwiecień 2024	SKALA	1:50
WERSJA	8.	WERSJA	8.



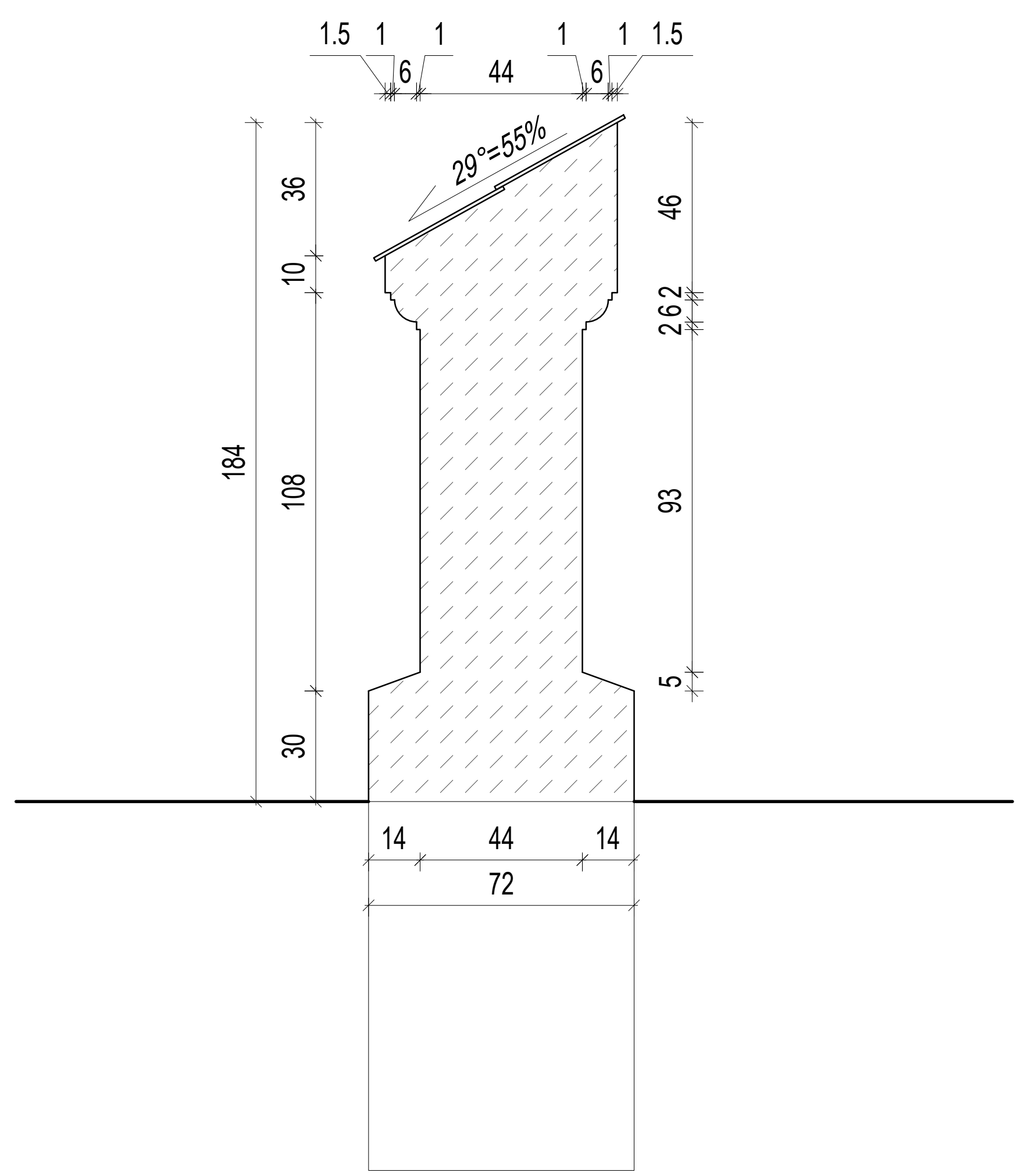
WIDOK OGRODZENIA NR 8



Kolorystykę ogrodzenia dobrać w nawiązaniu do kolorystyki Kościoła oraz uzgodnić z Wojewódzkim Konserwatorem Zabytków.

PROiN Łukasz Czeczot Projektowanie i nadzór tel. 506 163 499			
PROJEKT ARCHITEKTONICZNO-BUDOWLANY			
RYSUNEK:		WIDOK I RZUT OGRODZENIA NR 8	
OBIEKT:		Ogrodzenie	
ADRES:		Id działki: 060117_2.0012.502/5, 060117_2.0012.502/4	
FUNKCJA:	IMIĘ I NAZWISKO:	NR UPRAWNIENI:	PODPIS:
Projektant:	mgr inż. arch. Natalia Żurkowska	nr upr. 219/LBOKK/2017 SPECJALNOŚĆ ARCHITEKTONICZNA	
Projektant:	mgr inż. Łukasz Czeczot	nr upr. LUB/0129/PWBKb/23 SPECJALNOŚĆ KONSTRUKCYJNO-BUDOWLANA	
DATA:		SKALA:	NR RYS.:
kwiecień 2024		1:50	9.

A-A



PROiN Łukasz Czeczot Projektowanie i nadzór tel. 506 163 499		
		
PROJEKT ARCHITEKTONICZNO-BUDOWLANY		
RYSUNEK:	PRZEKRÓJ A-A	
OBIEKT:	Ogrodzenie	
ADRES:	Id działki: 060117_2.0012.502/5, 060117_2.0012.502/4	
FUNKCJA:	IMIĘ I NAZWISKO:	NR UPRAWNIENI:
Projektant:	mgr inż. arch. Natalia Żurkowska	nr upr. 219LBOKK/2017 SPECJALNOŚĆ ARCHITEKTONICZNA
Projektant:	mgr inż. Łukasz Czeczot	nr upr. LUB/0129/PWBKb/23 SPECJALNOŚĆ KONSTRUKCYJNO-BUDOWLANA
DATA:	SKALA:	NR RYS.
kwiecień 2024	1:25	10.



Biała Podlaska, kwiecień 2024 r.

# OŚWIADCZENIE

Działając zgodnie z art. 34 ust. 3d punkt 3 Prawa Budowlanego, oświadczam, że projekt architektoniczno-budowlany, remontu ogrodzenia przy kościele rzym.-kat. pw. św. Anny, zlokalizowanego w miejscowości Tucznna, gmina Tucznna, na działkach o nr ewid. 502/5 i 502/4, został sporządzony zgodnie z obowiązującymi przepisami oraz zasadami wiedzy technicznej.

Funkcja	Imię i Nazwisko	Nr uprawnień	Specjalność	Podpis i pieczęćka
Projektant	mgr inż. arch. Natalia Żurkowska	architektoniczna 219/LBOKK/ 2017	kwiecień 2024	 mgr inż. <b>Łukasz Czeczot</b> uprawnienia budowlane do projektowania i kierowania robotami budowlanymi bez ograniczeń w szczególności konstrukcyjno- budoowlanej LUB/0129/PWBKb/23
Projektant	mgr inż. Łukasz Czeczot	Konstrukcyjno- budowlana LUB/0129/PWBKb/23	kwiecień 2024	